


Was erleben – Wasser leben

Wolfratshausen, die internationale Flößerstadt



Bayern

Eine Stadt mit 1000-jähriger Geschichte



Stadt Wolfratshausen



Das 1003 gegründete Wolfratshausen ist ein beschaulicher, oberbayerischer Ort, umgeben von einer spektakulären Flusslandschaft der Isar und Loisach. Die beiden Flüsse und das bodenständige Handwerk prägten lange Zeit das Gesicht der Stadt. Die bewegte Geschichte spiegelt sich noch heute in den stattlichen Bürgerhäusern der malerischen Marktzeilen wider. Überall spürt man eine ganz spezielle, gelassene Lebensart, die so typisch ist für die Voralpenregion.



Alte Floßlande



Johanni-Floßprozession



Innenstadt

A town with over 1000 years of history

The 1003 founded Wolfratshausen is a tranquil, Upper Bavarian town, surrounded by a spectacular river landscape of the rivers Isar and Loisach.

These two rivers and Wolfratshausen's long-established crafts trade have for years shaped the identity of the town. That eventful history is still reflected in the grand merchant houses of the picture-postcard lanes. Everywhere there is a sense of a unique, easy-going way of life, which is so characteristic of the Pre-Alp region.



Unterwegs auf den alten Wasserwegen ...

Am Georgenstein



Floßmeister Seitner



Kastenmühlwehr



Bavarian 'Musi' (music) on the trip towards the famous town of Munich, one can enjoy the wonders of nature on either side of the river – a distinctly out of the ordinary introduction to the Pre-Alp landscape. Individual bookings are also possible for this particularly special experience – please read the information section for more details.

The 350-metre long raft slide – incidentally the longest in Europe – is clearly the 'splashtacular' highlight of this aqueous adventure. As of 2010, Wolfratshausen may now additionally pride itself on having been awarded the title of International Flößerstadt (International timber rafting Town), for its continuation of this almost forgotten tradition. Timber rafting was added to German Nationwide Inventory of Intangible Cultural Heritage in 2014.



demnächst erhältlich
coming soon

Auf den Spuren der Flößerei ... Broschüre mit Audioguide

In Wolfratshausen ist zur Flößerei noch viel zu erleben. Entdecken Sie mithilfe unseres Faltpfandes und Audioguides die spannende Geschichte der Flößerei.

In the footsteps of our timber rafters ... Brochure with audio guide

There is more to experience about timber rafting in Wolfratshausen. Explore our exciting history of timber rafting with the aid of our fold-out map and audio guide.

Der Transport von Holz, Handelsgütern, aber auch von Passagieren auf Isar und Loisach vom Gebirge nach München und darüber hinaus war lange Zeit eine wichtige Einkommensquelle der Wolfratshausener Bürger. Dieses alte Handwerk mit seiner mehr als 800-jährigen Tradition lebt heute noch fort in den beliebten Floßfahrten: Dabei kann man bei einer zünftigen Brotzeit und kernigen „Musi“ auf der Reise in Richtung der Isarmetropole München die Naturschönheiten rechts und links des Flusses genießen – eine bestimmt nicht alltägliche

Gelegenheit, die Voralpenlandschaft kennen zu lernen. Für dieses ganz besondere Erlebnis sind auch Einzelbuchungen möglich (siehe Einleger A - Z). Die 350 Meter lange Floßrutsche – übrigens die größte Europas – ist dabei wohl der „spritziige“ Höhepunkt der feuchtföhlichen Reise. Für die Pflege dieser fast vergessenen Tradition darf sich Wolfratshausen seit 2010 mit dem Titel „Internationale Flößerstadt“ schmücken. Die Flößerei wurde 2014 in das bundesweite Verzeichnis des immateriellen Kulturerbes aufgenommen.

Travelling along the old waterways of the timber rafting

The transportation of wood, trade goods, but also of passengers along the Isar and Loisach from the mountains to Munich and beyond, had long been a key source of revenue for the citizens of Wolfratshausen. This old trade, boasting over 800 years of tradition, still lives on in the popular timber rafting trips, where, with the accompaniment of a hearty snack and traditional



Das einmalige Naturschutzgebiet Pupplinger Au

Wildflusslandschaft



Auwald im Naturschutzgebiet



Brücke bei der Aumühle

Isara, the Torrential One – a natural experience

From as far back as the Ice Age, this river has always done its own thing. Due to the constant change of course throughout history, the Isar has brought forth a wildly romantic, partly rocky, partly serene picturesque river landscape with mixed deciduous and coniferous forests, unparalleled in Europe. This is called the Pupplinger Au.

You can experience this unique natural reserve, beginning directly at the eastern town perimeters of Wolfratshausen, on foot, by bicycle, or on roller blades. On your journey, you will encounter rare and protected plant species such as Lady's Slipper Orchids, or the Turk's Cap Lily – or many of the pleasant inns and beer gardens along the riverside. All enhancing the enjoyment and liveability of these natural surroundings. Let yourself be enchanted!

Spaziergang bei Neufahrn mit traumhafter Gebirgskulisse in der Ferne

Für Groß und Klein fernab von Hektik und Lärm spazieren Sie ca. 5,8 km durch eine bäuerliche Landschaft und „erklimmen“ Aussichtspunkte mit einzigartigen Panoramablicken auf die imposante Bergkulisse. Gehzeit ca. 2 Std., Höhenm.: 150 m Weitere Wanderungen in und um Wolfratshausen finden Sie in unserer kostenlosen Wanderbroschüre – erhältlich im Bürgerbüro.



Leisurely walk near Neufahrn set against a stunning mountain backdrop

For young and old alike, far removed from any hustle and bustle, a beautiful stroll of 5.8 km (3.6 mi) through the peaceful rural countryside. You'll even "scale" two spectacular vantage points for unique panoramic views of the imposing mountain peaks in the distance. Duration: approx. 2 hours; Elevation gain: 150 m (492 ft.) Further walks and hikes in and around Wolfratshausen are detailed in our free hiking brochure available at the City Office.

Isar, die Reißende - ein Naturerlebnis

Schon seit der Eiszeit macht dieser Fluss was er will: Durch die ständigen Änderungen ihres Laufs hat die Isar eine teils wildromantisch-felsige, teils beschaulich-malerische Flusslandschaft mit Mischwäldern hervorgebracht, die in Europa ihresgleichen sucht: die Pupplinger Au. Erleben Sie dieses einmalige Naturschutzgebiet, das direkt an der östlichen Stadtgrenze Wolfratshausens beginnt, mit den Nordic Walking Stöcken, per Fahrrad oder mit den Rollerblades. Entdecken Sie dabei seltene und geschützte Pflanzen wie Frauenschuh, Türkenbund & Co. – oder auch die vielen gemütlichen Wirtshäuser und Biergärten entlang des Flusslaufs, die den Naturgenuss erst so richtig lebens- und genießenswert machen. Lassen Sie sich verzaubern!

Spaziergang am Isarkanal



**Surfen in der Innenstadt
Kostenlos WLAN nutzen** demnächst möglich
coming soon

Free Key in Wolfratshausen – kostenlos surfen in der Wolfratshäuser Innenstadt. Einfach einloggen per Email Adresse oder Handynummer und drei Stunden kostenfrei im Netz surfen.

Town-centre surfing with free WLAN

Free key in Wolfratshausen for free in-town surfing. Simply log in with your email address or cell phone number and enjoy three hours of free online access.



Marienbrunnen




Wo Einkaufen Spaß macht ...

Hier werden Sie fündig: Beim Einkaufsbummel in Wolfratshausens Fachgeschäften. Auf kurzen Wegen und in beschaulicher Atmosphäre können Sie eine Vielzahl gut sortierter Fachgeschäfte besuchen. Ausreichende Parkmöglichkeiten finden Sie am Parkplatz Altstadt oder Hatzplatz. Genießen Sie eine Pause in einem der Cafés und Restaurants oder verbinden Sie das Einkaufen mit einem erholsamen Ausflug an die Loisach oder in die Pupplinger Au.



Grüner Markt



Birnmühlplatz



Geschäfte am Obermarkt



Innenstadt Wolfratshausen

We make shopping fun ...

You never know what you'll find during a shopping spree in Wolfratshausen! We have a diverse range of retail shops set one after the other in an idyllic atmosphere. Ample parking is available at the Altstadt and Hatzplatz car parks. There are also many cafés and restaurants in which to refuel plus you can couple your shopping with a relaxing foray to the Loisach river or the Pupplinger Au nature reserve.

In unserem Einkaufsführer finden Sie auf einen Blick alle Einkaufs- und Erlebnismöglichkeiten, Gastronomiebetriebe, ärztliche Einrichtungen, Dienstleistungen und öffentliche Einrichtungen. Erhältlich im Bürgerbüro der Stadt Wolfratshausen.

Our shopping guide gives you an overview of all our shopping, dining, medical and business/public services as well as many of our other unforgettable sights and experiences. Available at the Wolfratshausen City Office.





Natur erleben mit allen Sinnen!

Panorama vom Bergwald

Die Welt der Kräuter für zu Hause Rezept-Tipp von unseren Kräuter-pädagoginnen

Wildkräuter Eier – Giersch – Creme
Zutaten: 200 g Frischkäse, 30 g Gouda (gerieben), 125 g Schmand, 2 hart gekochte Eier (klein geschnitten), 1 Handvoll frischer Giersch, 1 TL Senf, Salz, Pfeffer
Gierschblätter waschen, abtrocknen und kleinschneiden, die hart gekochten Eier ebenfalls schneiden. Alle Zutaten vermischen, mit Salz und Pfeffer abschmecken.

Bringing the world of herbs home Recipe tip from our herb masters

Wild herbs Eggs – Ground Elder – Cream
Ingredients: 200 g (7 oz) cream cheese, 30 g (1 oz) gouda (grated), 125 g (4.4 oz) sour cream, 2 hard-boiled eggs (chopped), 1 handful of fresh Ground Elder, 1 tsp mustard, salt, pepper
Wash, dry and chop the Ground Elder leaves and the eggs. Mix all the ingredients together and add salt and pepper to taste.

Dieses Naturerlebnis können Sie direkt von der Stadt aus entdecken: Nach wenigen Stufen Anstieg erreichen Sie hinter der sehenswerten barocken Stadtpfarrkirche den Wolfratshauer Bergwald – und schon öffnet sich der Blick weit hinaus über das Voralpenland zur Gebirgskette vom Wendelstein bis zur Zugspitze. Im Bergwald versteckt sich neben einer Freilichtbühne auch ein spannender Wald- und Erlebnislehrpfad. Lupus der Wolf führt die Besucher über den zwei Kilometer langen Pfad, und zahlreiche Aktiv- und Mitmachstationen erwecken die Flora und Fauna des Bergwaldes zum Leben.

Die Wolfratshauer Kräuterpädagoginnen bringen Ihnen die Natur der Region mal ganz anders näher. In ihren Kursangeboten geben sie ihre Kenntnisse über die heimischen Kräuter und deren vielfältige Wirkungen für Körper, Geist und Seele weiter. Mit diesem Wissen können Sie z.B. Ihrem heimischen Speiseplan mühelos eine neue Note geben oder raffinierte Mitbringsel selbst gestalten.



Giersch



Kräuterpädagoginnen

Experience nature with all your senses!

This particular experience of nature is one you can discover directly from the town: after a short upwards climb, behind the lovely baroque parish church of the Wolfratshausen "Bergwald" (wooded hill), a view emerges that stretches far beyond the Pre-Alpine area, from the mountain

range of the Wendelstein to the Zugspitze. Hidden away in the "Bergwald" are an outdoor theatre, and an exciting adventure trail. Lupus the Wolf guides the visitors over the two-kilometre long pathway, where numerous active and interactive stations bring the flora and fauna of the "Bergwald" to life.



Station: Wenn der Wald singt



Station: Auf der Pirsch

The Wolfratshausen herbal specialists will bring you in touch with the nature of the region in a quite unusual manner. During their courses, you will gain insight into the various effects of local herbs on the mind, body, and soul as the workings of the plants

are revealed. With this knowledge, you can effortlessly add some new elements to your own diet for instance, or put together a herbal souvenir to take home. View our homepage for detailed information regarding courses.



Kleiner Japanischer Garten



Eine Stadt in Bewegung ...

Kult aus Wolfratshausen

Vorabend-Krimiserie Hubert & Staller

Drehort des ‚Schmunzelkrimis‘ der Reihe heiter bis tödlich ist unsere Stadt. Entdecken Sie Szenenbilder bei uns Vorort!

Wolfratshausen cult hit

Evening crime series Hubert & Staller

This “quirky crimestoppers” series is shot right in our town. Keep an eye out for sets and scenes!



Flussfestival

Ein reichhaltiges kulturelles Angebot, das von Konzerten über Theater, Vorträgen, Ausstellungen, Kabarettprogrammen und Varieté-Vorstellungen bis hin zu einem Angebot für Kinder und Jugendliche verfügt, findet man in der Loisachhalle. Das Flussfestival begeistert im Zweijahresrhythmus und bietet über zwei Wochen ein bunt gemischtes Kulturprogramm bekannter Künstler. Das Open Air findet an der Alten Floßlände statt, die Künstler treten auf

einer Wasserbühne auf. Veranstaltungen auf der Bergwaldbühne und im Garten der Stadtbücherei runden das kulturelle Programm in WOR ab. In die jahrhundertealte Wolfratshausener Geschichte entführt Sie das Wolfratshausener Heimatmuseum mit seinen einzigartigen Exponaten und wechselnden Sonderausstellungen. Ein großer Teil widmet sich der Präsentation der Flößerei und ihrer bewegten Geschichte.



Flussfestival



Trachtenverein D'Loisachtaler



Loisachhalle



Heimatmuseum




Schusterwerkstatt


A city in the flow...

A rich cultural menu awaits you at the Loisachhalle event centre: from concerts, plays and recitals to exhibitions, cabaret and vaudeville, even a program of events for children and teenagers. The Fluss-Festival entralls people every two years and offers over a fortnight a diverse cultural program of renowned artists. The open air event is held at the “Alte Floßlände”, the artists perform on a floating stage. Performances at the Bergwaldbühne forest venue and in the garden of the public library add even more diversity to the program.

The Wolfratshausen Heimatmuseum (Museum of Local History) will guide you through Wolfratshausen's centuries of captivating history with unique permanent and special exhibitions. As befits the timber rafting city, there's naturally a sizable exhibition on timber rafting and its eventful history.



Aktivurlaub zwischen Isar und Loisach



Ideale Radtour für die ganze Familie zum Isar-Ursprung
 von Scharnitz zum Isarursprung (ca. 28 km). Diese Tour führt durch das von Felsen zerklüftete Hinterautal in das wildromantische Karwendel, zu den Ursprüngen der Isar.

Ideal cycling tour for the whole family to the source of Isar

From Scharnitz to the Isar source (approx. 28 km - 17 mi). This tour leads through the valley Hinterautal rugged by rocks into the wild and romantic Karwendel region to the Isar source.



Golfen



Kajak

Für diejenigen, die gerne aktiv bleiben, bietet die Voralpenlandschaft eine Vielzahl von Möglichkeiten einer abwechslungsreichen Freizeitgestaltung zwischen Isar und Loisach: Wanderwege und Themenpfade führen zu interessanten Zielen, gut ausgebauten Fahrradwege durchziehen die Natur längs der Flussufer und umrunden die nahen oberbayerischen Seen.

Die beiden Flüsse laden neben Floßfahrten zu Boots- und Kajaktouren, der nahe Starnberger See zu malerischen Schiffsrundfahrten ein. Im Umkreis von rund 20 Kilometer finden sich mehrere 18-Loch-Golfplätze mit herrlicher Aussicht auf die nahen Alpen. Im Winter ziehen sich bei ausreichender Schneelage Loipen und Husky-Trails durch das Land vor den Bergen. Über diese und viele weitere Angebote informieren die Websites www.wolfratshausen.de oder www.toelzer-land.de.

Active breaks between Isar and Loisach

For those who like to keep active, there's more than enough to keep you occupied, as this area is simply ideal, with the multifaceted Pre-Alpine landscape encouraging you to engage in interesting leisure pursuits between the Isar and Loisach regions. Here, hiking and theme trails lead to interesting destinations, and well laid-out cycle paths traverse the natural surroundings along the river banks and encircle the nearby Upper Bavarian Lakes. Both rivers also invite you to partake in the boat and kayaking trips on offer, in addition to round trips on the waters of the picturesque Starnberg Lake close by. Within a 20-kilometre radius, there are several 18-hole golf courses sporting wonderful views of the nearby Alps. In winter, and with the right snow conditions, cross-country ski tracks and husky trails

criss-cross the land leading to the mountains. You can view more information on these and many other options by visiting these websites: www.wolfratshausen.de and www.toelzer-land.de.



Huskytrails



Langlaufen



Inlineskaten



Familien Spaß für Groß und Klein



Wolfratshauer Märchenwald

Der große Wolfratshauer Märchenwald wird nicht nur Ihren Nachwuchs begeistern: Etwa die Kletterburg (siehe großes Bild) wo die Kleinen nach Herzenslust toben und Spaß haben können, oder die vielen spannenden Spielgeräte für jedes Alter. Auch die wunderbar realistische Darstellung bekannter Märchenszenen, die Spaßbahnen, Karussells und eine Trimmanlage bieten

für jeden Geschmack etwas und sind Attraktionen für Jung und Alt. Die vielen Gäste aus dem ganzen Oberland und dem nahen München sprechen für sich. Ein gemütlicher Einkaufsbummel durch den malerischen Ober- oder Untermarkt, oder eine süße Pause in einem der Cafés sind nur zwei Möglichkeiten einen spannenden Tag schön ausklingen zu lassen.



Kleiner Japanischer Garten



In der Pupplinger Au

If the kids love it there, the whole family will!

The "Märchenwald" (fairy-tale forest) in Wolfratshausen will not only serve to inspire your children to explore what it has in store, such as the climbing frames (view the large image) – where the kids can romp and have fun to their hearts' content – or the many exciting games suitable for all ages. Additionally, there is the wonderfully realistic display of well-known scenes from fairy tales, as well as the fun rides, carousels, and an exercise trail; offering something for everyone, and providing attractions for both young and old. The yearly stream of visitors hailing from the entire Oberland region and nearby Munich

speaks volumes. A relaxing shopping stroll through the pretty Ober/Untermarkt (upper and lower market) or a sweet break in one of the cafés are great opportunities to top off an exciting day.



Das Pixi-Buch über die Flößerei erhältst Du im Bürgerbüro der Stadt Wolfratshausen.


Stop by the Wolfratshausen City Office to pick up your copy of the Pixi-Book all about timber rafting.


Wusstet Ihr, dass es in Wolfratshausen eine Burg gab?

Die Wolfratshauer Burg wurde im Jahre 1116 errichtet. Von der Burg ist heute leider nichts mehr zu sehen, da am 7. April 1734 ein Blitzschlag in den Pulverturm das gesamte Anwesen zerstörte. Heute erinnert ein Bodendenkmal an die Burg.

Did you know that Wolfratshausen once had a castle?

Wolfratshausen Castle was built in 1116. Unfortunately, there's nothing left to see of it today after lightning struck its gunpowder tower on April 7, 1734, completely destroying the entire property. Today, a monument marks the former site of the castle.





Spielregeln / Rules:

Um zu starten brauchst Du 4 Spielfiguren je Farbe und einen Würfel. Jeder Spieler erhält 4 Spielfiguren je Farbe, diese stellst Du auf die Startfelder. Gespielt wird im Uhrzeigersinn, wer die höchste Zahl würfelt fängt an. Die weiteren Spielregeln legt Ihr vor dem Spielstart gemeinsam fest. Tipp: Gern kannst Du das Spiel verschönern, indem Du es ausmalst. Viel Spaß!

Each player starts with 1 dice and 4 game pieces in each colour placed on Start. Pieces move clockwise, the player who rolls the highest number goes first. Make any additional rules before you start playing. Tip: You can make your game even better by colouring it! Have fun!

You're hiking through the mountain forest and need to rest – miss a turn!

Du wanderst auf den Bergwald und brauchst eine Pause – setze eine Runde aus!



Du besuchst den Chef im Rathaus und setzt eine Runde aus!

You have a meeting with the mayor at City Hall – miss a turn!



Du hast ein so tolles Floß gebaut Du darfst drei Felder weiter gehen!

You built a fantastic raft! Jump ahead three spaces!



Meine Geheimtipps
My personal tips



Im Heimatmuseum kannst Du viel Spannendes über die Flösserei erfahren
In the Heimatmuseum (Museum of Local History) you'll learn a lot of exciting things about timber rafting.



Hier kannst Du alles über mich, den Kasperl erfahren

There's a lot to learn about me, Kasperl, and my marionette friends at the Pocci Museum in Bergkramerhof.



Pocci Museum im Bergkramerhof

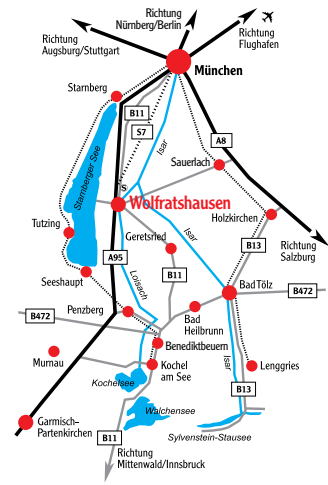
Welches Fahrgeschäft macht Dir am meisten Spaß?

What's your favourite ride? Find it at the Märchenwald Amusement Park

Finde es heraus im Märchenwald



So erreichen Sie uns:



Mit dem PKW / By car:

BAB A95 München - Garmisch-Partenkirchen, Abfahrt Wolfratshausen
 BAB A8 München - Salzburg, Abfahrt Sauerlach B11 München - Wolfratshausen - Mittenwald - Innsbruck

Mit der Bahn / By train:

DB-Bahnhof Wolfratshausen, Endstation der S-Bahn-Linie S7 im Münchner Verkehrsverbund (MVG)

Busverbindungen von und nach /

Bus connections from and to:
 Bad Tölz, Starnberg, Sauerlach, Starnberger See, Kochel, München

Wolfratshausen liegt im nördlichen Teil des Tölzer Landes, 30 Kilometer südlich von München, mitten im oberbayerischen Kernland. Die unzähligen Sehenswürdigkeiten dieser Region sind von Wolfratshausen aus mit einer kurzen Autofahrt oder mit öffentlichen Verkehrsmitteln perfekt zu erreichen – ein guter Standort für einen gelungenen Kurzaufenthalt. Wann dürfen wir Sie begrüßen?

Wolfratshausen is located in the northern part of the Tölzer Land region, 30 kilometres south of Munich, in the centre of the Upper Bavarian heartland. The countless attractions this region has to offer are easily reached from Wolfratshausen via a short car journey or public transport – rendering the town a perfectly suitable location for a fulfilling short break. We hope to be able to welcome you soon.

Impressum:
 Herausgeber: Stadt Wolfratshausen, Marienplatz 1, 82515 Wolfratshausen, Tel. (08171) 214-0, Fax 214-250, info@wolfratshausen.de, www.wolfratshausen.de
 Gestaltung: Hahn Littlefair communication, www.hahn-littlefair.de
 Fotos: Stadtverwaltung WOR, Hahn Littlefair communication, M. Hahn, P. Ender, DAV-Sektion Wolfratshausen, Gärtner, Fotoclub WOR, Hartmut Pöstges, Fotolia, Archiv Tölzer Land Tourismus, Foto Klaus Nirk
 Kartografie: (c) Städte-Verlag E.V. Wagner & J. Mitterhuber GmbH – 70736 Fellbach, www.staedte-verlag.de
 Panoramakarte: Studio Kramer, München
 Druck: Kreiter-Druck, Wolfratshausen, Die Broschüre ist auf 100% Altpapier gedruckt. Das Papier erfüllt die Anforderungen des blauen Engels nach RAL UZ 14, Euroblume und ist FSC-Zertifiziert.

30 Kilometer südlich von München ...



Wir freuen uns auf Sie

We look forward to your visit.



HOTEL ISARTALER HOF



Hotel Isartaler Hof, Sauerlacher Strasse 47d, 82515 Wolfratshausen
Tel: +49(0)8171-23 88 122, info@hotel-isartaler-hof.de

www.hotel-isartaler-hof.de



**Flößereibetrieb
Franz Seitner
GbR**

Heideweg 9
82515 Wolfratshausen
Tel. 08171/18320
FAX 08171/18408
e-mail: floesserei.seitner@t-online.de

HOTEL GASTHOF HUMPLBRÄU

Inh. Familie Fagner GdbR · Obermarkt 2 · 82515 Wolfratshausen
Tel. 08171/4 83 29-0 · Fax 08171/4 83 29-13, post@humplbraeu.de
www.humplbraeu.de, Montag Ruhetag

- im Herzen der historischen Altstadt gelegen
- hauseigene Metzgerei
- gut speisen in unseren gemütlichen Gasträumen
- wohnliche Hotelzimmer mit moderner Ausstattung
- S-Bahn-Verbindung zur nahen Weltstadt München
- gut geeignet für Gruppenreisen
- ideal für Familienfeiern
- Parkplätze am Haus



FLÖSSEREI Josef Seitner

Lindenweg 1
82515 Wolfratshausen
Tel. (08171) 78518, Fax 10667
info@flossfahrt.de
www.flossfahrt.de

Von Wolfratshausen-Weidach aus finden täglich von Anfang Mai bis Mitte September die beliebten Passagierfloßfahrten auf der Loisach und Isar nach München statt. Sie haben die Möglichkeit, ein ganzes Floß an Ihrem Wunschtermin zu buchen und dann nach Ihren Vorstellungen die Gäste zu bestimmen. Auf einem Floß dürfen max. 60 Pers. mitfahren. Die Fahrt dauert je nach Wasserstand ca. 5 bis 6 Stunden.



Landhaus

Café · Restaurant · Hotel

- 3 Sterne Superior Boutique Hotel im mediterranem Stil
- Tgl. 8.00-23.00 Uhr durchgehend warme Küche
- Hausgemachte Kuchen & Torten
- hauseigene Kaffeerösterei
- Großes Schlemmer-Brunch-Buffet immer Sonn- & Feiertags



*Schöne Momente
miteinander teilen ...*



Sauerlacher Straße 10 · 82515 Wolfratshausen · Tel. (08171) 216570 · info@landhauscafe.com · www.landhauscafe.com

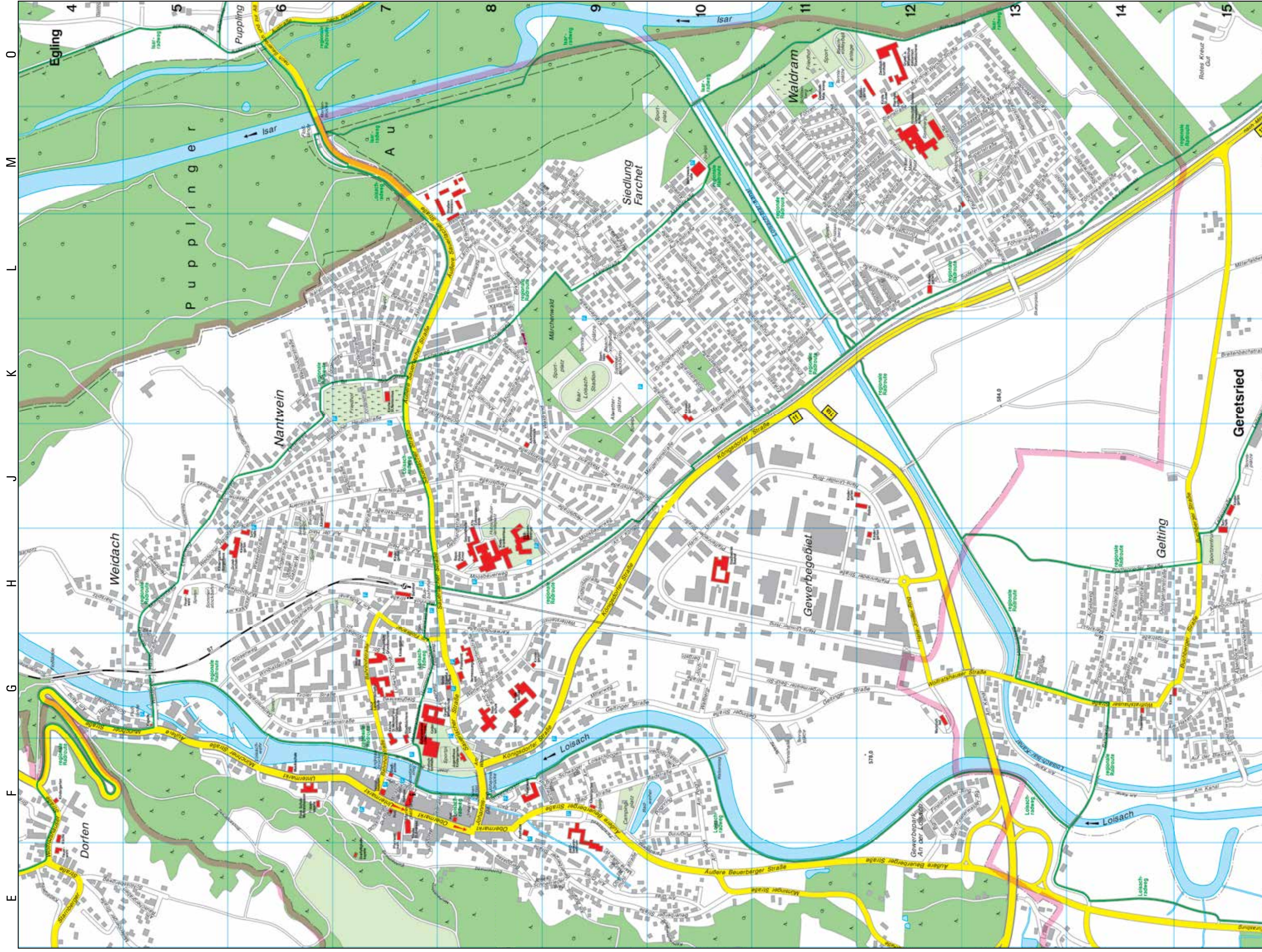
Stadtplan / Straßenverzeichnis

Äußere Beuerberger Straße.....E 12-F 8
 Äußere Münchner Straße.....F 5, G 5-4
 Äußere Sauerbacher Straße.....K M 7-8
 Ahornstr.....K 8
 Akeleistr.....L 9-10, M 10
 Alpenstr.....J 9-8
 Am Bach.....F 8
 Am Burgholz.....E 9
 Am Flußkanal.....G 8-H 6
 Am Föhrenwald.....L 13-14, M 14
 Am Gries.....E 10-9
 Am Hang.....G 4
 Am Kalkacker.....H 6
 Am Loischbogen.....F 9-10
 Am Poign.....E 10
 Am Waldrand.....J 9, K 9-8
 Am Wasen.....F 8
 An der Königsdorfer Straße.....H 9, J 9-10
 An der Loisach.....G 5-4
 Andreasbrücke.....F 7
 Andreasstr.....M 12-13
 Anemonenstr.....L 10
 Angerstr.....H 6
 Asterweg.....K 7
 Auenstr.....H 6-J 7
 Auf der Haid.....H 7
 Aurikelstr.....M 10
 Baaderstr.....M 13
 Badstr.....F 9-10
 Bahnhofstr.....F 7
 Barthelemystr.....F 8-9
 Berggasse.....E 8
 Bettingerstr.....M 12
 Beuerberger Str.....E 10-8, F 8
 Birkenstr.....K 8
 Birkenweg.....L 8
 Blombergstr.....L 10
 Blumenstr.....M 9
 Breitenbachstr.....M 11
 Buchenweg.....M 9-8

Bürgermeister-
 Finstenvelder-Ring.....E 12, F 12-13
 Bgm.-Grünwald-Weg.....G H 7
 Bgm.-Schwaiger-Str.....F 9
 Bgm.-Seidl-Straße.....M 9
 Dekan-Weiß-Str.....N 12-13
 Dr.-Happ-Gassl.....F 7
 Edelweißstr.....K 10, L 10-9
 Eichenweg.....K 7-8
 Eichelmweg.....E 8-7, F 7
 Enzianstr.....K 11, L 11-10
 Erikast.....K 11-10
 Erlenweg.....L 8
 Ernst-Wiechert-W.....C 11-10
 Faulhaberstr.....L 13, M 13-12
 Feldstraße.....J 7
 Fichtenweg.....K 8
 Flößenweg.....G 8-7
 Flößenweg (Weidach).....H 5
 Florastraße.....M 9
 Floßände.....G 5
 Flurstraße.....H 7
 Föhrenwaldstr.....M 13-14
 Föhrenweg.....L 8
 Förgenweg.....K 6-7
 Franz-Geiger-Straße.....JK 6
 Franz-Kölbl-Weg.....G 8
 Frauenschuhstraße.....L 9
 Galenstr.....M 12
 Gartenstraße.....G 6-7
 Gastigweg.....C D 10
 Gebeckstraße.....M 12
 Gehardstraße.....H 8
 Geisattelstraße.....M 11-12
 Gellingner Straße.....G 9-12
 Gipsenweg.....G H 6
 Grubgsteinstr.....K 10, L 10-11
 Hammerschmidweg.....F 7
 Hans-Urmiller-Ring.....G 10-12
 Heidesstraße.....K 11-10

Heideweg.....H 5
 Heiglstraße.....J 9-8
 Heimgartensstraße.....G H 8
 Hofmarkstraße.....J 7
 Holunderstraße.....M 9
 Holzstraße.....M 9
 Humpigassl.....JK 6-7
 Im Tal.....JK 6-7
 Isaring.....M 11
 Isarspitz.....G 5-H 3
 Isarstraße.....L 6-7
 Jochbergstraße.....G 10
 Johannisbrücke.....F 8
 Johannisgasse.....F 8
 Johannsplatz.....F 8
 Jordanstraße.....K 7, L 7-6
 Josef-Bromberger-W.....F 8-7
 Josef-Gabriel-Weg.....H 6
 Josef-Schneidrieder-Weg.....E 8-9
 Kallerstraße.....M 13
 Kanalstraße.....L 11-10, M 10
 Kardinal-Wendel-Straße.....L 13-N 12
 Karwendelstraße.....G H 8
 Kastanienstraße.....L 8
 Kastanienweg.....L 8
 Kathi-Kobus-Steig.....E 10
 Kettelerstraße.....M N 13
 Kiefenweg.....JK 8
 Königsdorfer Str.....F 8-K 11
 Kolpingplatz.....M 12-13
 Korbinianstraße.....M 13
 Kräuterstraße.....K 10-9, L 9
 Krokusstraße.....K L 9
 Lärchenstraße.....L 8, M 8-9
 Lauterbachstraße.....M 11
 Leitenweg.....H 5-K 6
 Lilienweg.....L 12-11
 Lindenstraße.....K 7
 Lindenweg.....G 5
 Loischacher
 Seilschürfer.....F 7

Loischwehr.....M 12
 Ludwig-Thoma-Straße.....L 12
 Lübbachstraße.....M 14
 Margaretenstraße.....G 7
 Marienplatz.....M 12
 Mathias-Kern-Straße.....M N 12
 Mednergassl.....K 10-9, L 9
 Mitterweg.....E 6-G 4
 Moosbarnweg.....K L 11-13
 Moraschgassl.....F 7
 Mühlbachstraße.....M 11
 Mühlpointweg.....H 5-6
 Münchener Straße.....F 6-5
 Munsinger Str.....B-E 10-12
 Nelkenweg.....E 8-7
 Neuhaussteig.....F 7
 Obermarkt.....M N 11
 Obermühlstraße.....E 9
 Ochsenbräugl.....F 7
 Ostpreußenstraße.....L 12
 Paradiesweg.....E 10-9, F 9
 Pfaffenrieder Str.....H 12-J 10
 Poignring.....F 10
 Pommerstraße.....L 12-11
 Prälat-Maler-Platz.....M 12
 Primealstraße.....K 11, L 11-10
 Rainer-Maria-Pilke-Weg.....E 9
 Remigierstr.....M 12-11, N 11
 Rosenweg.....M 10-11, N 11
 Rothbachstr.....N 10-13
 Rupertstraße.....M 13
 Sauerbacher Straße.....F 8-K 7
 Scherstraße.....M 12
 Schießstätterstr.....J 10-K 7
 Schiederleiten.....G 5-4
 Schlieserstraße.....L 12-11
 Schwablbachstr.....M 11-12
 Sebastiansteg.....F 7
 Seilergassl.....F 7-8





facebook

Kultur.Tourismus.Wolfratshausen
#wirsindwor



Auf Wiedersehen in Wolfratshausen
der internationalen Flößerstadt

www.wolfratshausen.de